

**223-0257-2022**

Проект планировки и проект межевания территории городского округа город Октябрьский Республики Башкортостан объекта по улице Кортунова от Московского проспекта до проезда Ялтинский и от улицы Баяна Зарипова до пересечения с улицей Кортунова

**Том IV. Материалы по обоснованию проекта межевания территории**

Состав разделов проекта межевания территории:

Том III. Основная часть проекта межевания территории

Том IV. Материалы по обоснованию проекта межевания территории

Исполнительный директор  
ООО «Проектно-кадастровая служба»

Главный инженер проекта




Юсаяев Е.А.

Галлямутдинов А.А.

г. Октябрьский, 2022 г

**ПРОЕКТ МЕЖЕВАНИЯ ТЕРРИТОРИИ****Содержание**

<b>№ п/п</b>	<b>Разделы</b>	<b>Номера листов</b>
<b>1</b>	<b>2</b>	<b>3</b>
<b>Материалы по обоснованию</b>		
1	Содержание	2
2	Границы существующих земельных участков	3
3	Границы зон с особыми условиями использования территории	4
4	Местоположение существующих объектов капитального строительства	5

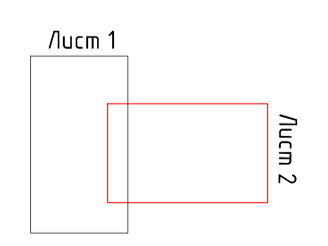


						223-0257-2022			
						Проект планировки и проект межевания территории городского округа город Октябрьский Республики Башкортостан объекта по улице Карлукбаева от Московского проспекта до проезда Ялтынский и от улицы Баши Зарипова до пересечения с улицей Карлукбаева			
Изм.	Кол. уч.	Лист	№ док.	Подп.	Дата	Материалы по обоснованию проекта межевания территории	Стадия	Лист	Листов
Г.И.П.							ПМТ	1	6
Разраб.						Границы существующих земельных участков М 1:500	ООО "Проектно-кадастровая служба"		
Н.контр.									
Этв.									



02:57:020603:480  
**Условное обозначение**  
 — кадастровые границы земельных участков  
 02:57:020603:170 — кадастровый номер земельного участка  
 - - - границы кадастрового квартала  
 02:57:020603 — номер кадастрового квартала

Схема расположения листов



						223-0257-2022			
						Проект планировки и проект межевания территории земельного участка: город Самарской Республики, Благовещенский район по улице Карлукча от Московского проспекта до проезда Ялтынский и от улицы Баяна Зарипова до пересечения с улицей Карлукча			
Изм.	Кол.уч.	Лист	№ док.	Подп.	Дата	Материалы по обоснованию проекта межевания территории	Стадия	Лист	Листов
Г.ИП		Галимуллин А.А.					ПМТ	2	6
Разраб.		Рыжова А.С.				Границы существующих земельных участков М 1:500	ООО "Проектно-кадастровая служба"		
Н.контр.		Юсупов Е.А.							
Этб.									





02:57:020603

02:57:020601

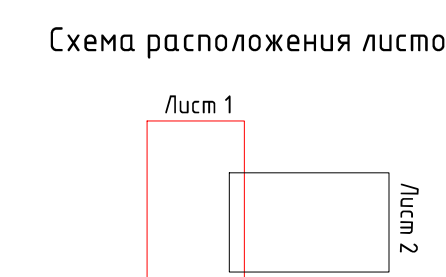
02:57:020501

02:57:020604

- Условное обозначение**
- охранная зона сети канализации (СП 42.13330.2016)
  - охранная зона сети водопровода (СП 42.13330.2016)
  - охранная зона тепловых сетей (СП 42.13330.2016)
  - охранная зона газопровода (СП 42.13330.2016)
  - охранная зона ЛЭП (СП 42.13330.2016)
  - охранная зона кабельных линий (СП 42.13330.2016)
  - охранная зона линий связи (СП 42.13330.2016)
  - граница территории проектирования
  - границы кадастрового квартала
- 02:57:020603 - номер кадастрового квартала
- кадастровые границы земельного участка
- 02:57:020603:170 - кадастровый номер земельного участка

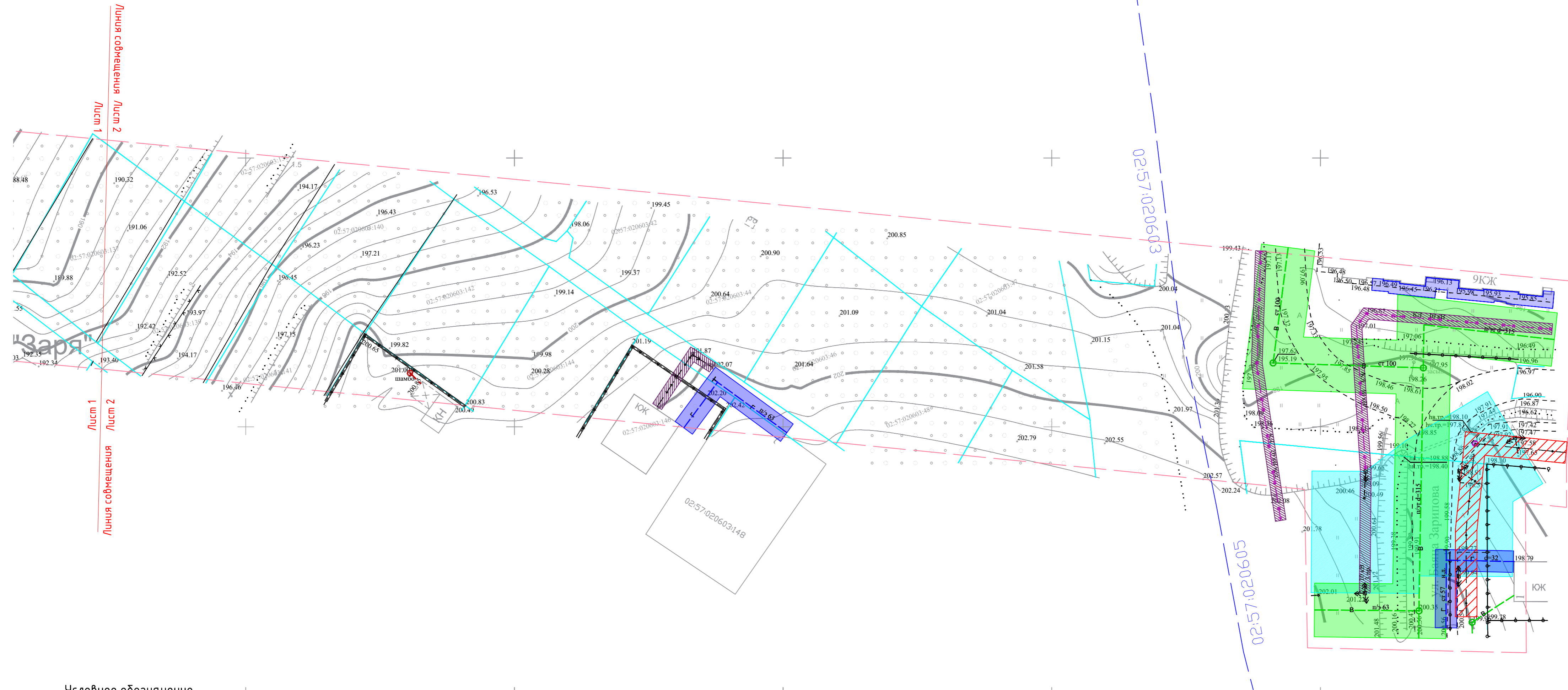

- |  |  |   |   |
|--|--|---|---|
| <ul style="list-style-type: none"> <li><span style="display: inline-block; width: 10px; height: 10px; border: 1px solid black; margin-right: 5px;"></span> А - с барьером</li> <li><span style="display: inline-block; width: 10px; height: 10px; border: 1px dashed black; margin-right: 5px;"></span> А - без барьера</li> </ul> | <ul style="list-style-type: none"> <li><span style="display: inline-block; width: 10px; height: 10px; background-color: #c5e1a5; border: 1px solid black; margin-right: 5px;"></span> ЗТ - теплотрассы</li> <li><span style="display: inline-block; width: 10px; height: 10px; background-color: #c8e6c9; border: 1px solid black; margin-right: 5px;"></span> В - водопровод</li> <li><span style="display: inline-block; width: 10px; height: 10px; background-color: #bbdefb; border: 1px solid black; margin-right: 5px;"></span> Г - газопровод</li> <li><span style="display: inline-block; width: 10px; height: 10px; background-color: #e0f7fa; border: 1px solid black; margin-right: 5px;"></span> К - канализация</li> <li><span style="display: inline-block; width: 10px; height: 10px; border: 1px solid black; margin-right: 5px;"></span> ЛЭП (линия электропередачи)</li> <li><span style="display: inline-block; width: 10px; height: 10px; border: 1px solid black; margin-right: 5px;"></span> В - высоковольтный кабель</li> <li><span style="display: inline-block; width: 10px; height: 10px; border: 1px solid black; margin-right: 5px;"></span> Н - низковольтный кабель</li> <li><span style="display: inline-block; width: 10px; height: 10px; border: 1px solid black; margin-right: 5px;"></span> Л - кабельные линии</li> </ul> | <ul style="list-style-type: none"> <li><span style="display: inline-block; width: 10px; height: 10px; border: 1px solid black; margin-right: 5px;"></span> - дорога существующая</li> <li><span style="display: inline-block; width: 10px; height: 10px; border: 1px dashed black; margin-right: 5px;"></span> А - без барьера</li> </ul> | <ul style="list-style-type: none"> <li><span style="display: inline-block; width: 10px; height: 10px; border: 1px solid black; margin-right: 5px;"></span> - коммуникации существующие</li> </ul> |
|--|--|---|---|

Лист 1  
Лист 2  
Линия совмещения



223-0257-2022				Проект планировки и проект межевания территории городского округа город Екатеринбург, Республики Башкортостан, объекта по улице Карлукетов от Московского проспекта до проезда Ямалской и от улицы Бояня Заряева до пересечения с улицей Карлукетов		
Изм.	Кол. уч.	Лист	№ док.	Подп.	Дата	
ГИП	Галактицкий А.А.	Разраб.	Ямшина А.С.	Материалы по обоснованию проекта межевания территории	Стадия	Лист
Исполн.	Юсоев Е.А.	Исполн.	Юсоев Е.А.	Границы с особыми условиями использования территории №1500	ПМТ	3
Эмб.						6
					ООО "Проектно-кадастровая служба"	





Условное обозначение

- охранный зона сети канализации (СП.42.13330.2016)
- охранный зона сети водопровода (СП.42.13330.2016)
- охранный зона тепловых сетей (СП 42.13330.2016)
- охранный зона газопровода (СП 42.13330.2016)
- охранный зона ЛЭП (СП 42.13330.2016)

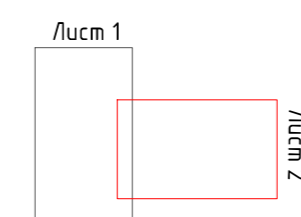
- охранный зона кабельных линий (СП 42.13330.2016)
- охранный зона линий связи (СП 42.13330.2016)
- граница территории проектирования
- границы кадастрового квартала

02:57:020603 - номер кадастрового квартала  
 02:57:020603:170 - кадастровый номер земельного участка

- А - с бордюром
- А - без бордюра
- дорога существующая

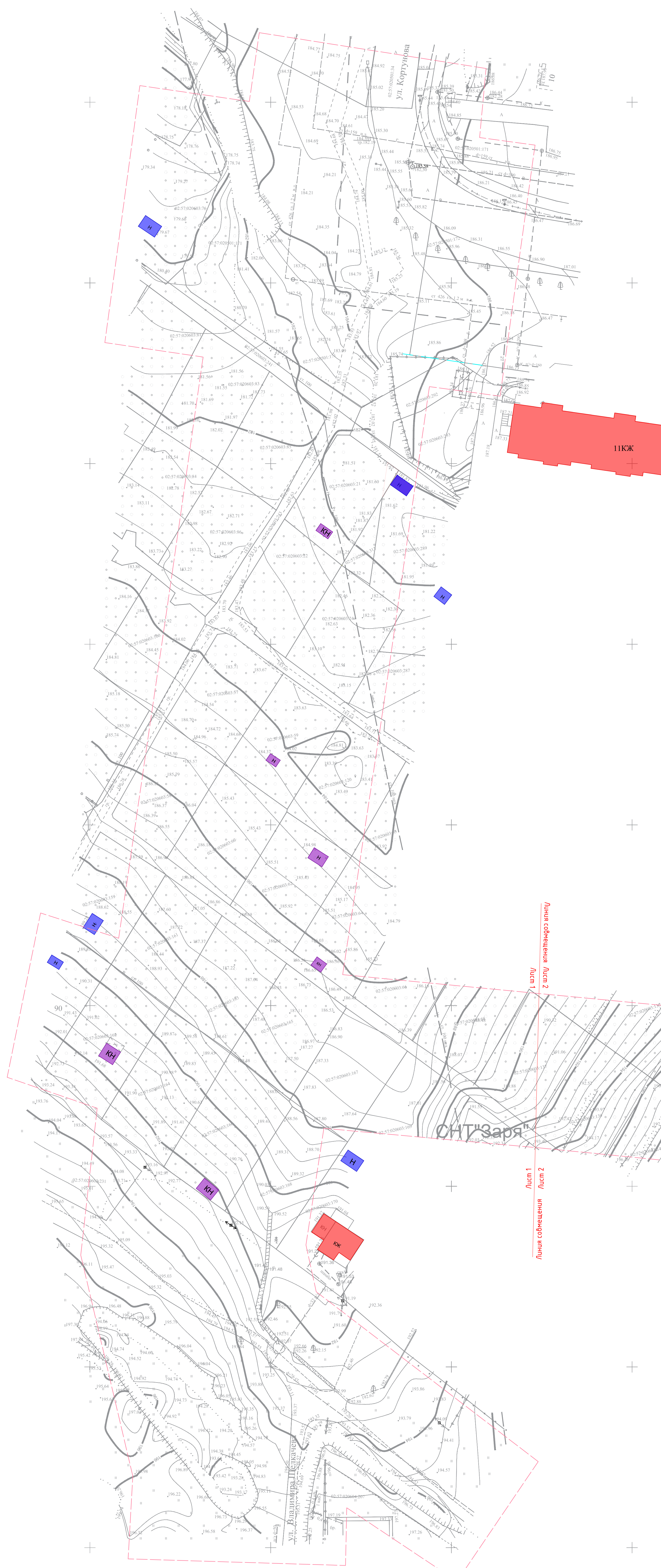

- теплопровод
- водопровод
- газопровод
- канализация
- ЛЭП (линия электропередач)
- высоковольтный кабель
- низковольтный кабель
- кабельные линии
- коммуникации существующие

Схема расположения листов



						223-0257-2022			
						Проект планировки и проект межевания территории городского округа город Октябрьский Республики Башкортостан объекта по улице Карпунова от Московского проспекта до проезда Ялтынский и от улицы Боня Зарипова до пересечения с улицей Карпунова			
Изм.	Кол. уч.	Лист	№ док.	Подп.	Дата	Материалы по обоснованию проекта межевания территории	Стадия	Лист	Листов
							ПМТ	4	6
ГИП				Галлямуллин А.А.		Границы с особыми условиями использования территории М 1:500	ООО "Проектно-кадастровая служба"		
Разраб.				Ярыгина А.С.					
Н.контр.				Юсеев Е.А.					
Утв.									

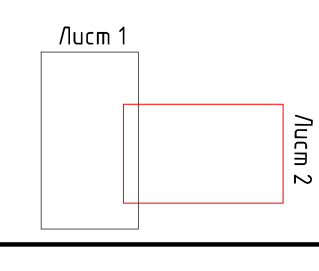




**Условное обозначение**

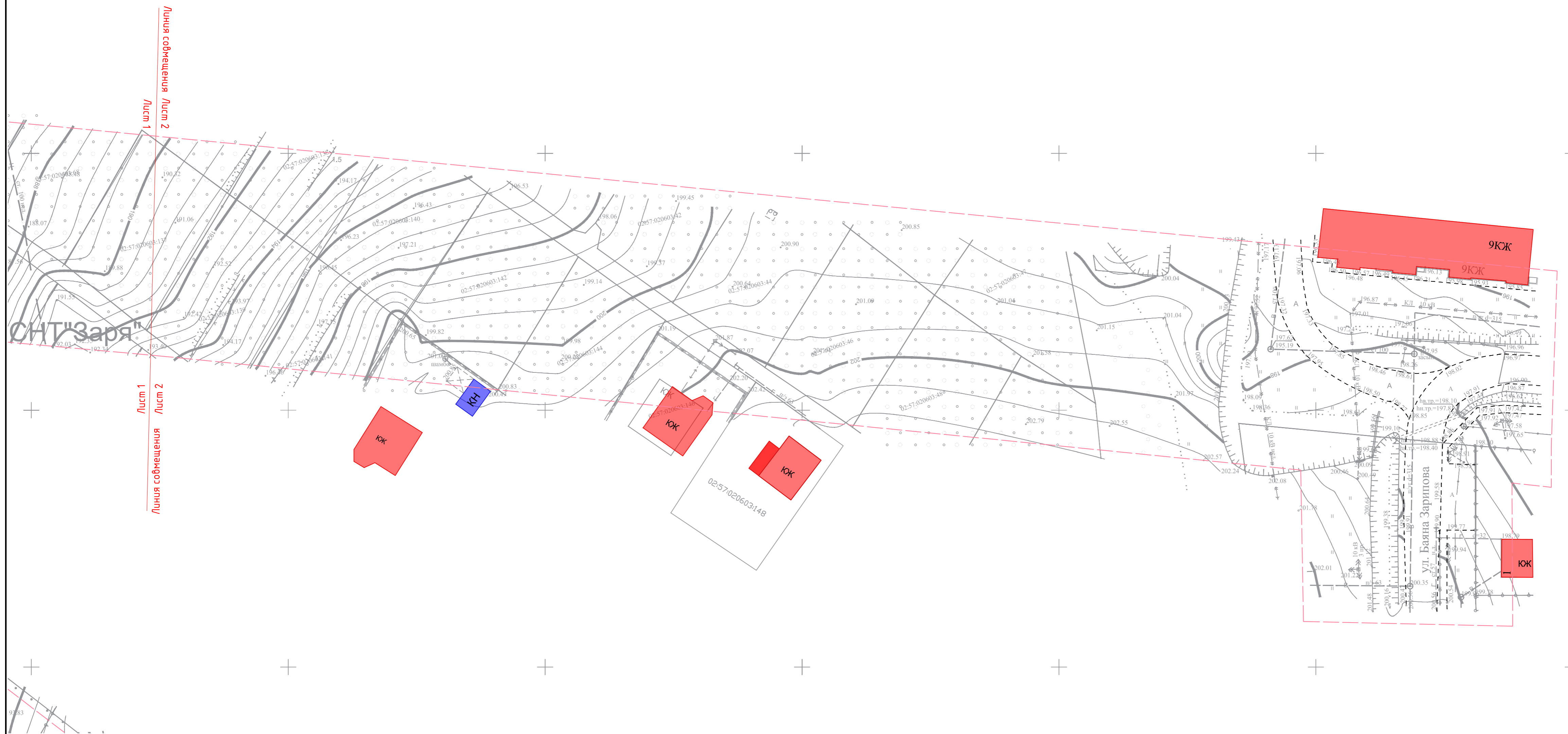
- граница территории проектирования
- объекты, подлежащие сносу
- объекты капитального строительства
- объекты некапитального строительства

**Схема расположения листов**



					223-0257-2022					
					Приветствуем инициативу и проект нежизненной территории городского округа город Итатский Республики Башкортостан объекта по улице Коргунова от Московской проспекта до проезда Ялтынский и от улицы Баян Заря до пересечения с улицей Коргунова					
Изм.	Кол. уч.	Лист	№ док.	Подп.	Дата	Материалы по обоснованию проекта нежизненной территории	Стадия	Лист	Листов	
							ПМТ	5	6	
					Местоположение существующих объектов капитального строительства М 1:500			ООО "Проектно-кадастровая служба"		





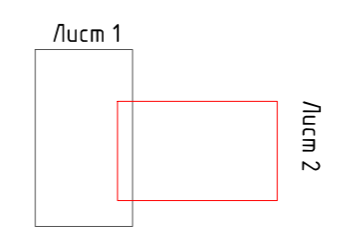
СНТ "Заря"

Ул. Баяна Зарипова

Условное обозначение

- граница территории проектирования
- объекты, подлежащие сносу
- объекты капитального строительства
- объекты некапитального строительства

Схема расположения листов



						223-0257-2022			
						Проект планировки и проект межевания территории городского округа город Октябрьский Республики Башкортостан объекта по улице Карпунова от Московского проспекта до проезда Ялтынский и от улицы Баяна Зарипова до пересечения с улицей Карпунова			
Изм.	Кол. уч.	Лист	№ док.	Подп.	Дата	Материалы по обоснованию проекта межевания территории	Стадия	Лист	Листов
ГИП	Галлямов А.А.						ПМТ	6	6
Разраб.	Ярыгина А.С.					Местоположение существующих объектов капитального строительства М 1:500	ООО "Проектно-кадастровая служба"		
Н.контр.	Юсаев Е.А.								
Утв.									